

گزارش نقشه و مسیریاب بلد از رفتار
کاربران در مسیریابی و جستجوی مکان‌ها

از ابتدای شروع کرونا در هفته اول
در اسفند ۱۳۹۸ تا انتهای مهر ۱۳۹۹

رفت و آمد زیر سایه کرونا



balad.ir

نقشه و
مسیریاب

بلد

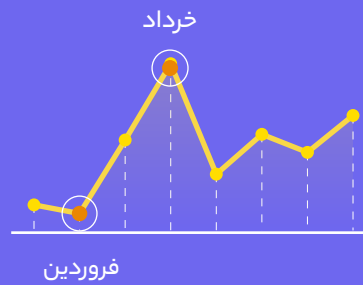


روند ماهانه تعداد دفعات مسیریابی بین استانی در چند مسیر پرتردد کشور

در اغلب مسیرهای پرتردد بین استانی پس از افت شدید جابجایی‌ها در اسفند و فروردین، تعداد مسیریابی‌ها به شکل پیوسته تا مهر ماه رو به رشد بوده (با افت نسبی در تیرماه). در مسیرهای تهران به شمال کشور افزایش شدیدی در خردادماه مشاهده می‌شود که در ماه‌های بعدی فروکش کرده است.



تهران - البرز



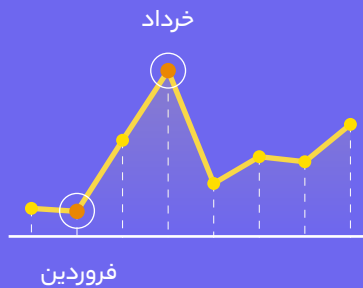
تهران - مازندران



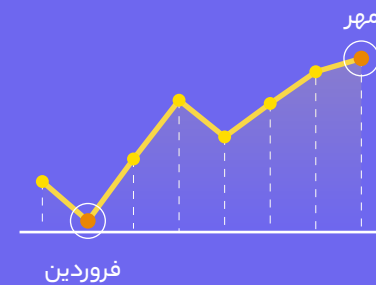
تهران - قم



تهران - اصفهان



تهران - گیلان



تهران - مرکزی

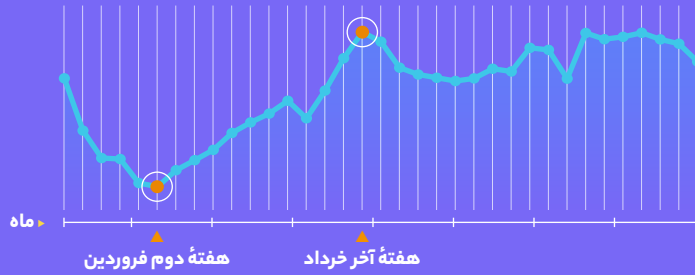


روند هفتگی جستجو و مشاهده برخی مکان‌های پربازدید روی نقشه

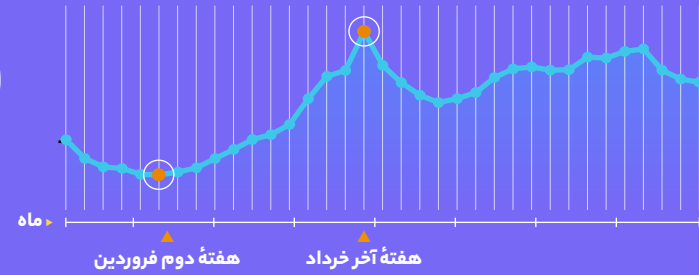
میزان جستجو و مشاهده بیمارستان‌ها و داروخانه‌ها از ابتدای سال تا مهرماه روند افزایشی داشته اما سایر مکان‌های روی نقشه پس از افزایش تا هفته آخر خرداد ماه، در ادامه روند کاهشی داشته‌اند.



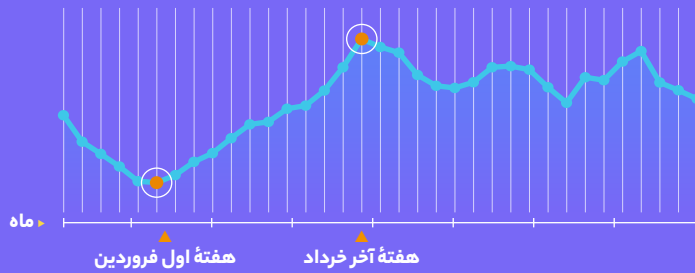
بیمارستان



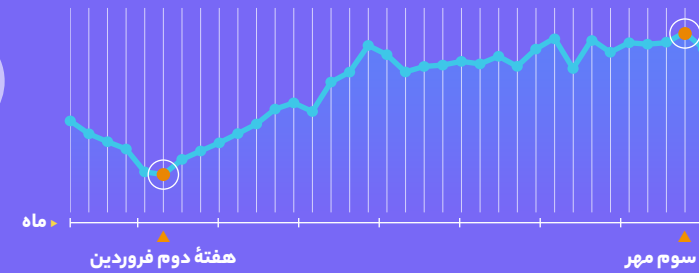
رستوران



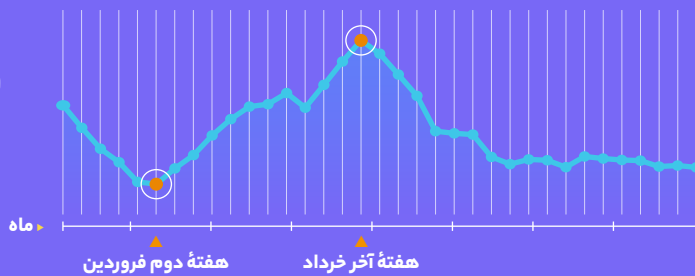
سینما



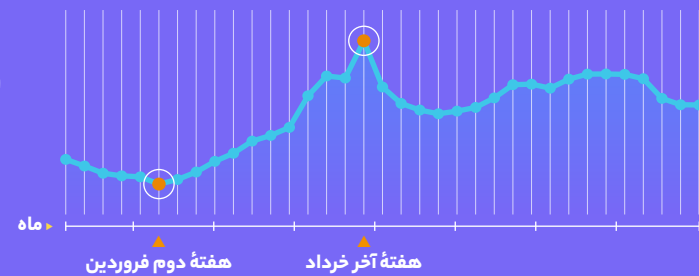
داروخانه



مترو



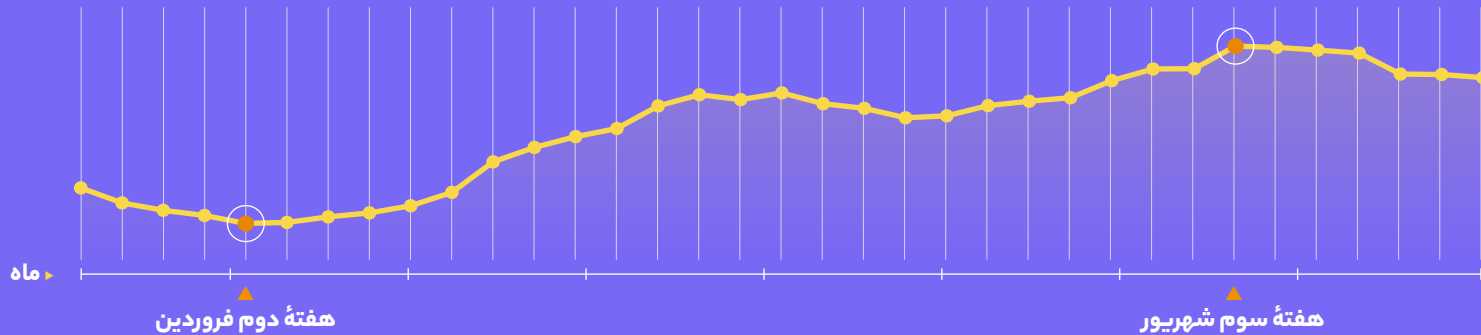
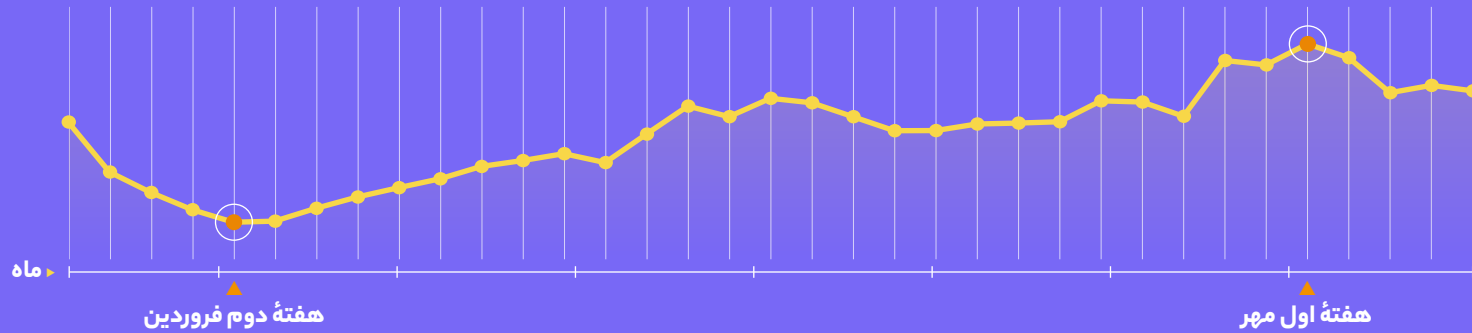
پارک





روند هفتگی استفاده از مسیریابی ترکیبی حمل و نقل عمومی و مسیریابی پیاده در تهران

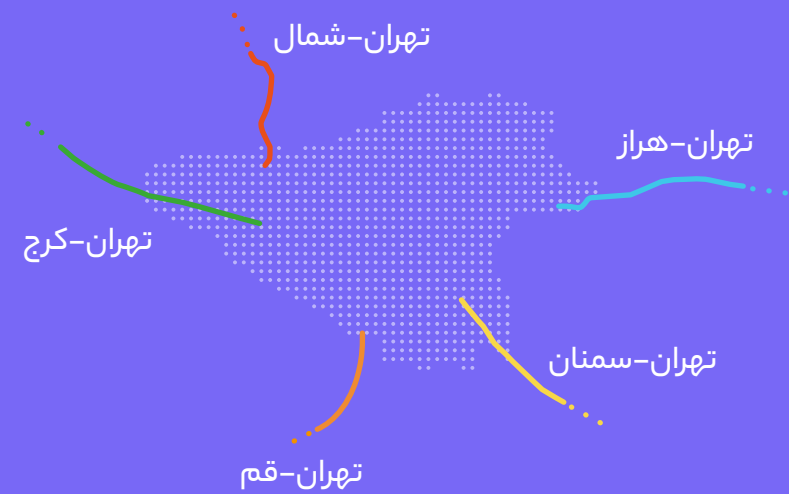
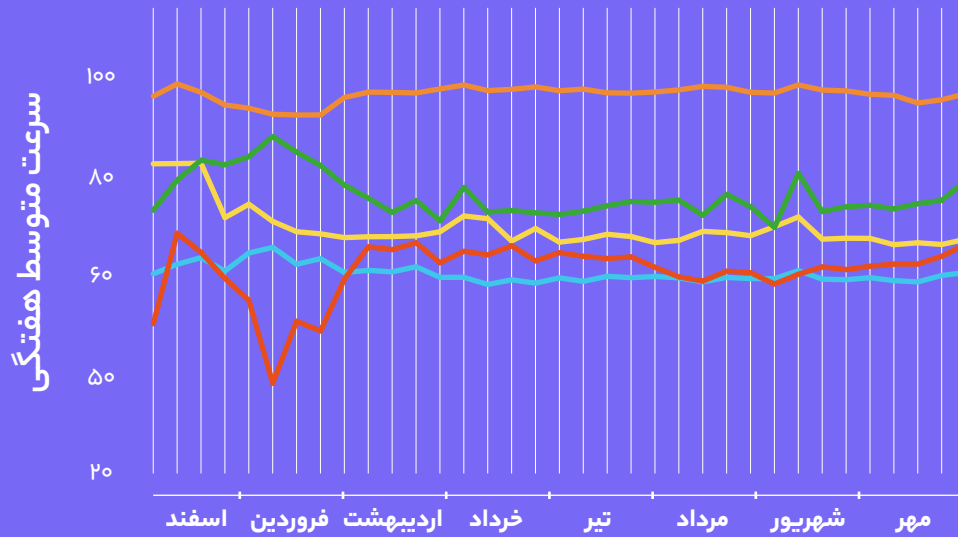
مسیریابی حمل و نقل عمومی و پیاده در تهران بر خلاف روند کلی مسیریابی خودرو در سطح کشور در تیر و مرداد افت نسبی داشته‌اند و پس از روند افزایشی در شهریور، دوباره در مهر ماه کاهش پیدا کرده‌اند.



میانگین سرعت هفتگی خودروها در خروجی‌های اصلی شهر تهران



کمترین سرعت میانگین هفتگی (بیشترین شلوغی) در خروجی‌های شهر تهران مربوط به آزادراه تهران شمال است. این آزادراه در فروردین ماه شاهد افت شدید سرعت میانگین بوده.



روند هفتگی تعداد مسیریابی خودرو در کشور

مسیریابی‌های هفتگی در کل کشور با افت شدید در اواخر اسفند و اوایل فروردین همراه بوده و سپس با روندی آرام به روال سابق برگشته و در شهریور و نیمه اول مهر به بیشترین حد رسیده است. در هفته‌هایی که روزهای تعطیل متوالی داشته‌اند شاهد افت نسبی مسیریابی هستیم.

